



**КОМИТЕТ ИМУЩЕСТВЕННЫХ ОТНОШЕНИЙ  
АДМИНИСТРАЦИИ ПЕРМСКОГО МУНИЦИПАЛЬНОГО ОКРУГА**

**РЕШЕНИЕ**  
о размещении объектов № 3232

Пермский край  
Пермский округ

25.10.2024

Комитет имущественных отношений администрации Пермского муниципального округа разрешает Акционерному обществу «Газпром газораспределение Пермь» (ИНН 5902183841, ОГРН 1025900512670, почтовый адрес: 614000, г. Пермь, ул. Петропавловская, 43)

размещение объекта «Газопровод давлением до 1,2 Мпа, для размещения которого не требуется разрешения на строительство»

на землях муниципальной собственности.

на срок 1 год


Местоположение: расположенных по адресу: Пермский край, м.о. Пермский, с. Култаево, ул. Образцовая, д. 31

Приложение: схема предполагаемых к использованию земель или части земельного участка.

Особые условия использования:

- 1) При размещении газопровода учесть параметры ширины проезда улично-дорожной сети, во избежание сужения полосы отвода дороги.
- 2) При условии получения разрешения на производство земляных работ.

Заместитель председателя комитета

  
(подпись, печать)

М.В. Королева



## Схема предполагаемых к использованию земель или части земельного участка

Объект: Газопровод давлением до 1,2 Мпа, для размещения которого не требуется разрешения на строительство

Местоположение: расположенных по адресу: Пермский край, м.о. Пермский, с. Култаево, ул. Образцовая, д. 31

Площадь земель или части земельного участка, кв.м.: 182

Каталог координат, м

Категория земель: земли населенных пунктов

Вид разрешенного использования: -

№ точки границы	X	Y
n1	504893.78	2214401.30
n2	504901.30	2214410.96
n3	504904.77	2214415.76
n4	504897.53	2214422.45
n5	504886.38	2214408.26
n1	504893.78	2214401.30

Описание границ смежных землепользователей:

От точки n1 до точки n2 - земельный участок с кадастровым номером 59:32:0680001:11267


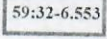





От точки n2 до точки n3 - земельный участок с кадастровым номером 59:32:0680001:10359

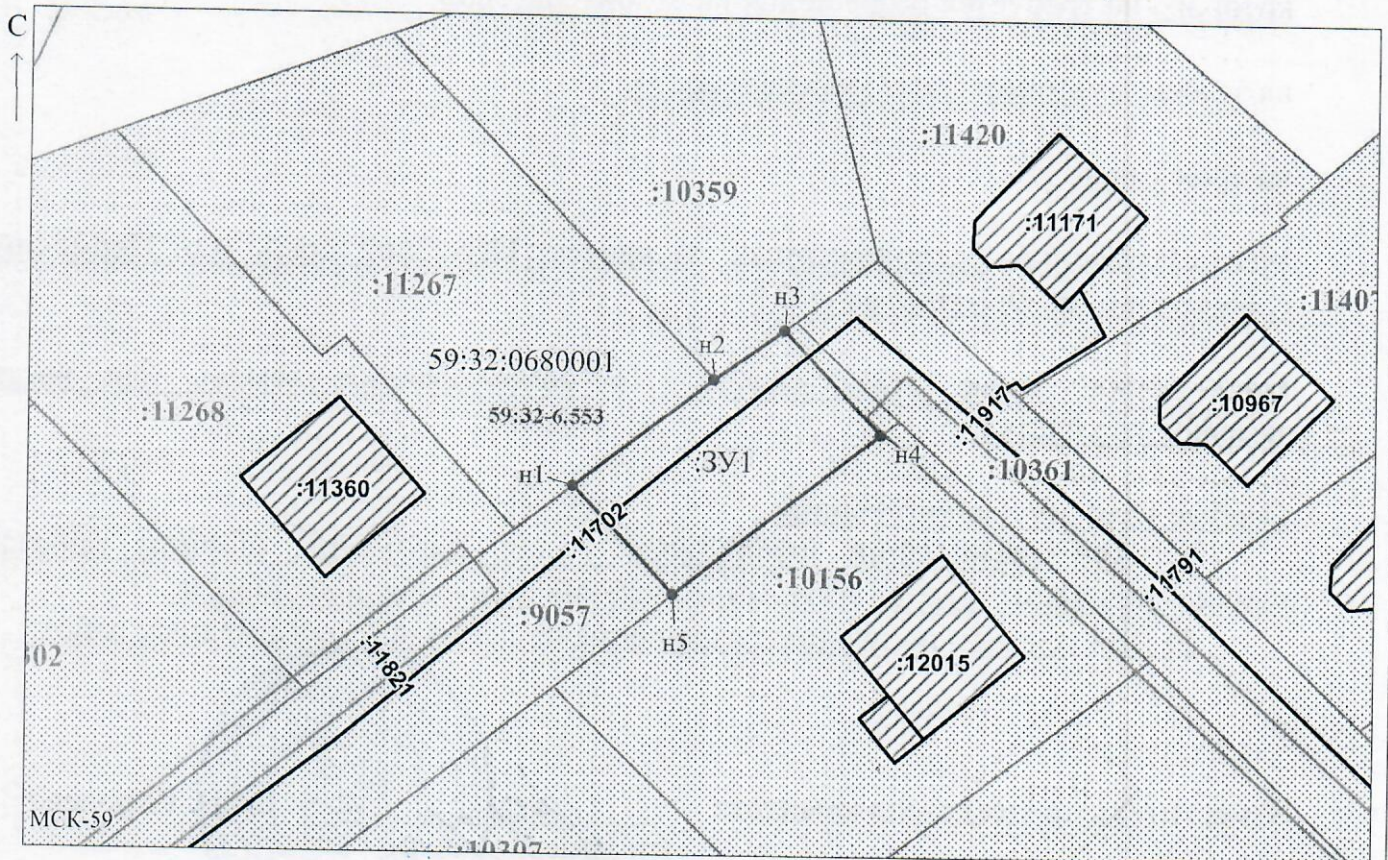
От точки n3 до точки n4 - земельный участок с кадастровым номером 59:32:0680001:9057

От точки n4 до точки n5 - земельный участок с кадастровым номером 59:32:0680001:10156

От точки n5 до точки n1 - земельный участок с кадастровым номером 59:32:0680001:9057

### Условные обозначения:

- |   |   |  |  |
|---|---|--|--|
|    | - предполагаемый участок земель, на которых планируется размещение объекта              |   | - зоны с особыми условиями использования территории, сведения о которых внесены в ЕГРН |
|    | - границы и номер земельного участка, сведения о которых внесены в ЕГРН                 |   | - обозначение запрашиваемого земельного участка  |
|   | - границы и номер объекта капитального строительства, сведения о которых внесены в ЕГРН |  | - характерная точка границ земель или части земельного участка                         |
|  | - граница кадастрового квартала   |  |  |
- 59:32:0680001 - номер кадастрового квартала



Заявитель: \_\_\_\_\_ / Егошина И.В.  
 МП (подпись, расшифровка подписи)

Масштаб 1:500

(для юридических лиц  
и индивидуальных предпринимателей)